

Municipios de Garzón y Gigante, Huila, COLOMBIA

Plantas Comunes del Sendero Mágico del Cerro Páramo de Miraflores

Jorge L. Peña¹, Erik C. Gaitán-López¹ & José Willington Yáñez²

¹Universidad Surcolombiana, ²Grupo de Monitoreo Águila Real de Montaña - Yareit

Fotos: Jorge L. Peña & Erik C. Gaitán-López. Producido por Jorge L. Peña (jlmontano87@gmail.com) con la asistencia de Valéria Sampaio & Juliana Philipp, Field Museum. Agradecimientos: Jeison Rosero, Leopoldo Martínez, Andrés Orejuela, Herbario SURCO, Wild Second.

© Peña J.L. (2024) CC BY-NC 4.0. Los trabajos con esta licencia son libres de usar / compartir / remezclar con atribución, pero no permiten el uso comercial del trabajo original.

[fieldguides.fieldmuseum.org] [1745] versión 1 11/2024



Área de estudio: El sendero mágico de Cerro Páramo de Miraflores se encuentra localizado entre los municipios de Gigante y Garzón en el departamento, Huila, sobre el flanco occidental de la cordillera oriental, entre los 1800 a los 2200 msnm.

Metodología: Se realizaron recorridos libres documentando las especies de habito herbáceo, arbustivo y arbóreo encontradas a lo largo del sendero.

Resultados: Se registraron 152 especies pertenecientes a 61 familias. Las especies se distribuyen en 96 eudicotiledóneas, 41 monocotiledóneas, 19 angiospermas basales, 4 pteridofitas y una gimnosperma. Entre las familias más diversas sobresalen Orchidaceae (25 ssp.); Piperaceae (14 ssp.); Gesneriaceae (11 ssp.); Arecaceae (6 spp.); Araceae (6 spp.); Solanaceae (6 spp.); Moraceae (5 spp.) y Euphorbiaceae (5 ssp.). Se registraron 7 especies endémicas y 5 especies amenazadas.

Tabla 1. Especies endémicas y amenazadas.

Familia	Nombre científico	Origen	UICN
Arecaceae	<i>Ceroxylon quindiuense</i>		EN
Caricaceae	<i>Vasconcellea sphaerocarpa</i>	END	VU
Fagaceae	<i>Quercus humboldtii</i>		VU
Gesneriaceae	<i>Kohleria huilensis</i>	END	
Gesneriaceae	<i>Kohleria warszewiczii</i>	END	
Heliconiaceae	<i>Heliconia huilensis</i>	END	
Meliaceae	<i>Cedrela montana</i>		VU
Orchidaceae	<i>Epidendrum flabellilobatum</i>	END	
Orchidaceae	<i>Epidendrum fusagasugaense</i>	END	
Orchidaceae	<i>Odontoglossum luteopurpureum</i>	END	
Podocarpaceae	<i>Retrophyllum rospigliosii</i>		VU

Convenciones: END: endémico; EN: En peligro; VU: Vulnerable



1 *Saurauia* sp. 1
ACTINIDIACEAE
Moquillo



2 *Tapirira guianensis*
ANACARDIACEAE
Fresno



3 *Guatteria* sp.
ANNONACEAE
Cargadero



4 *Annona* cf. *mucosa*
ANNONACEAE
Chirimollo



5 *Ilex* sp.
AQUIFOLIACEAE
Cobre

Municipios de Garzón y Gigante, Huila, COLOMBIA

Plantas Comunes del Sendero Mágico del Cerro Páramo de Miraflores

Jorge L. Peña¹, Erik C. Gaitán-López¹ & José Willington Yáñez²

¹Universidad Surcolombiana, ²Grupo de Monitoreo Águila Real de Montaña - Yareit

Fotos: Jorge L. Peña & Erik C. Gaitán-López. Producido por Jorge L. Peña (jlmontano87@gmail.com) con la asistencia de Valéria Sampaio & Juliana Philipp, Field Museum. Agradecimientos: Jeison Rosero, Leopoldo Martínez, Andrés Orejuela, Herbario SURCO, Wild Second.



© Peña J.L. (2024) CC BY-NC 4.0. Los trabajos con esta licencia son libres de usar / compartir / remezclar con atribución, pero no permiten el uso comercial del trabajo original.

[fieldguides.fieldmuseum.org]

[1745] versión 1 11/2024



6 *Ilex* sp.
AQUIFOLIACEAE
Cobre



7 *Anthurium corrugatum*
ARACEAE
Desvanecedora



8 *Anthurium scandens*
ARACEAE
Anturio



9 *Anthurium* sp.
ARACEAE
Anturio



10 *Anthurium* sp.
ARACEAE
Anturio



11 *Monstera adansonii*
ARACEAE
Balazo



12 *Philodendron* sp. 1
ARACEAE
Anturio



13 *Philodendron* sp. 1
ARACEAE
Anturio



14 *Philodendron* sp. 2
ARACEAE
Anturio



15 *Philodendron* sp. 2
ARACEAE
Anturio



16 *Xanthosoma* sp.
ARACEAE
Rascadera



17 *Xanthosoma* sp.
ARACEAE
Rascadera



18 *Oreopanax* sp.
ARALIACEAE
Mano de Oso



19 *Oreopanax* sp.
ARALIACEAE
Mano de Oso



20 *Ceroxylon quindiuense*
ARECACEAE
Palma de Cera

Municipios de Garzón y Gigante, Huila, COLOMBIA

Plantas Comunes del Sendero Mágico del Cerro Páramo de Miraflores

Jorge L. Peña¹, Erik C. Gaitán-López¹ & José Willington Yáñez²

¹Universidad Surcolombiana, ²Grupo de Monitoreo Águila Real de Montaña - Yareit

Fotos: Jorge L. Peña & Erik C. Gaitán-López. Producido por Jorge L. Peña (jlmontano87@gmail.com) con la asistencia de Valéria Sampaio & Juliana Philipp, Field Museum. Agradecimientos: Jeison Rosero, Leopoldo Martínez, Andrés Orejuela, Herbario SURCO, Wild Second.



© Peña J.L. (2024) CC BY-NC 4.0. Los trabajos con esta licencia son libres de usar / compartir / remezclar con atribución, pero no permiten el uso comercial del trabajo original.

[fieldguides.fieldmuseum.org]

[1745] versión 1 11/2024



21 *Geonoma undata*
ARECACEAE
Palmiche



22 *Geonoma undata*
ARECACEAE
Palmiche



23 *Prestoea acuminata*
ARECACEAE
Palmito



24 *Prestoea acuminata*
ARECACEAE
Palmito



25 *Wettinia kalbreyeri*
ARECACEAE
Chonta



26 *Wettinia kalbreyeri*
ARECACEAE
Chonta



27 *Chamaedorea linearis*
ARECACEAE
Palmiche



28 *Erato vulcanica*
ASTERACEAE
Palo de Danta



29 *Montanoa quadrangularis*
ASTERACEAE
Arboloco, Jiquimillo



30 *Tillandsia complanata*
ARACEAE
Chupalla



31 *Cipuropsis capituligera*
BROMELIACEAE
Chupalla



32 *Tillandsia fendleri*
BROMELIACEAE
Chupalla



33 *Begonia holtonis*
BEGONIACEAE
Begonia



34 *Tourrettia lappacea*
BIGNONIACEAE



35 *Centropogon cf. curvatus*
CAMPANULACEAE


Municipios de Garzón y Gigante, Huila, COLOMBIA

Plantas Comunes del Sendero Mágico del Cerro Páramo de Miraflores

Jorge L. Peña¹, Erik C. Gaitán-López¹ & José Willington Yáñez²

¹Universidad Surcolombiana, ²Grupo de Monitoreo Águila Real de Montaña - Yareit

Fotos: Jorge L. Peña & Erik C. Gaitán-López. Producido por Jorge L. Peña (jlmontano87@gmail.com) con la asistencia de Valéria Sampaio & Juliana Philipp, Field Museum. Agradecimientos: Jeison Rosero, Leopoldo Martínez, Andrés Orejuela, Herbario SURCO, Wild Second.

 © Peña J.L. (2024) CC BY-NC 4.0. Los trabajos con esta licencia son libres de usar / compartir / remezclar con atribución, pero no permiten el uso comercial del trabajo original.

[fieldguides.fieldmuseum.org]

[1745] versión 1 11/2024




36 *Centropogon* cf. *curvatus*
CAMPANULACEAE




37 *Centropogon* sp.
CAMPANULACEAE



38 *Trema micrantha*
CANNABACEAE
Zurrumbo



39 *Vasconcellea sphaerocarpa*
CARICACEAE
Higuillo
END-VU



40 *Vasconcellea sphaerocarpa*
CARICACEAE
Higuillo
END-VU



41 *Clusia multiflora*
CLUSIACEAE
Cope



42 *Clusia* sp.
CLUSIACEAE
Cope



43 *Perrottetia* sp.
DIPENTODONTACEAE



44 *Perrottetia* sp.
DIPENTODONTACEAE



45 *Cavendishia* sp.
ERICACEAE
Uvito



46 *Cavendishia* sp.
ERICACEAE
Uvito




47 *Acalypha platyphylla*
EUPHORBIACEAE
Ortiguillo



48 *Acalypha platyphylla*
EUPHORBIACEAE
Ortiguillo



49 *Croton* sp.
EUPHORBIACEAE
Drago



50 *Alchornea bogotensis*
EUPHORBIACEAE
Algodoncillo

Municipios de Garzón y Gigante, Huila, COLOMBIA

Plantas Comunes del Sendero Mágico del Cerro Páramo de Miraflores

Jorge L. Peña¹, Erik C. Gaitán-López¹ & José Willington Yáñez²

¹Universidad Surcolombiana, ²Grupo de Monitoreo Águila Real de Montaña - Yareit

Fotos: Jorge L. Peña & Erik C. Gaitán-López. Producido por Jorge L. Peña (jlmontano87@gmail.com) con la asistencia de Valéria Sampaio & Juliana Philipp, Field Museum. Agradecimientos: Jeison Rosero, Leopoldo Martínez, Andrés Orejuela, Herbario SURCO, Wild Second.



© Peña J.L. (2024) CC BY-NC 4.0. Los trabajos con esta licencia son libres de usar / compartir / remezclar con atribución, pero no permiten el uso comercial del trabajo original.

[fieldguides.fieldmuseum.org]

[1745] versión 1 11/2024



51 *Alchornea bogotensis*
EUPHORBIACEAE
Algodoncillo




52 *Alchornea bogotensis*
EUPHORBIACEAE
Algodoncillo



53 *Hieronyma* sp.
EUPHORBIACEAE
Alberjon



54 *Sapium stylare*
EUPHORBIACEAE
Lechero



55 *Sapium stylare*
EUPHORBIACEAE
Lechero



56 *Phaseolus* cf. *dumosus*
FABACEAE
Frijol cacha



57 *Quercus humboldtii*
FAGACEAE
Roble blanco



58 *Besleria* sp.
GESNERIACEAE



59 *Besleria* sp.
GESNERIACEAE




60 *Columnea* cf. *guttata*
GESNERIACEAE
Árnica

VU



61 *Columnea* cf. *guttata*
GESNERIACEAE
Árnica



62 *Diastema affine*
GESNERIACEAE



63 *Gasteranthus wendlandianus*
GESNERIACEAE



64 *Gasteranthus wendlandianus*
GESNERIACEAE



65 *Glossoloma schultzei*
GESNERIACEAE

Municipios de Garzón y Gigante, Huila, COLOMBIA

Plantas Comunes del Sendero Mágico del Cerro Páramo de Miraflores

Jorge L. Peña¹, Erik C. Gaitán-López¹ & José Willington Yáñez²

¹Universidad Surcolombiana, ²Grupo de Monitoreo Águila Real de Montaña - Yareit

Fotos: Jorge L. Peña & Erik C. Gaitán-López. Producido por Jorge L. Peña (jlmontano87@gmail.com) con la asistencia de Valéria Sampaio & Juliana Philipp, Field Museum. Agradecimientos: Jeison Rosero, Leopoldo Martínez, Andrés Orejuela, Herbario SURCO, Wild Second.

© Peña J.L. (2024) CC BY-NC 4.0. Los trabajos con esta licencia son libres de usar / compartir / remezclar con atribución, pero no permiten el uso comercial del trabajo original.

[fieldguides.fieldmuseum.org]

[1745] versión 1 11/2024



66 *Kohleria warszewiczii*
GESNERIACEAE
Caracola

END



67 *Kohleria warszewiczii*
GESNERIACEAE
Caracola

END




68 *Kohleria huilensis*
GESNERIACEAE
Caracola

END



69 *Kohleria huilensis*
GESNERIACEAE
Caracola

END



70 *Reldia minutiflora*
GESNERIACEAE



71 *Gunnera* sp.
GUNNERACEAE
Hoja de Pantano



72 *Heliconia burleana*
HELICONIACEAE
Platanillo




73 *Heliconia huilensis*
HELICONIACEAE
Platanillo

END



74 *Heliconia huilensis*
HELICONIACEAE
Platanillo

END



75 *Heliconia huilensis*
HELICONIACEAE
Platanillo

END




76 *Heliconia* sp.
HELICONIACEAE
Platanillo



77 *Heliconia* sp.
HELICONIACEAE
Platanillo



78 *Salvia pauciserrata*
LAMIACEAE
Salvia



79 *Salvia pauciserrata*
LAMIACEAE
Salvia



80 *Salvia scutellarioides*
LAMIACEAE
Salvia

Municipios de Garzón y Gigante, Huila, COLOMBIA

Plantas Comunes del Sendero Mágico del Cerro Páramo de Miraflores

Jorge L. Peña¹, Erik C. Gaitán-López¹ & José Willington Yáñez²

¹Universidad Surcolombiana, ²Grupo de Monitoreo Águila Real de Montaña - Yareit

Fotos: Jorge L. Peña & Erick C. Gaitán-López. Producido por Jorge L. Peña (jlmontano87@gmail.com) con la asistencia de Valéria Sampaio & Juliana Philipp, Field Museum. Agradecimientos: Jeison Rosero, Leopoldo Martínez, Andrés Orejuela, Herbario SURCO, Wild Second.



© Peña J.L. (2024) CC BY-NC 4.0. Los trabajos con esta licencia son libres de usar / compartir / remezclar con atribución, pero no permiten el uso comercial del trabajo original.

[fieldguides.fieldmuseum.org]

[1745] versión 1 11/2024



81 *Salvia scutellarioides*
LAMIACEAE
Salvia



82 *Aniba* sp.
LAURACEAE
Medio comino



83 *Aniba* sp.
LAURACEAE
Medio comino




84 *Licaria* sp.
LAURACEAE
Amarillo crespo



85 *Licaria* sp.
LAURACEAE
Amarillo crespo



86 *Ocotea* sp.
LAURACEAE
Chaquiro



87 *Ocotea* sp.
LAURACEAE
Chaquiro



88 *Tetrapterys* sp.
MALPIGHIACEAE



89 *Heliocharpus americanus*
MALVACEAE
Balso, Cadillo



90 *Marcgravia brownei*
MARCGRAVIACEAE



91 *Marcgravia brownei*
MARCGRAVIACEAE



92 *Sarcopera anomala*
MARCGRAVIACEAE



93 *Blakea* sp.
MELASTOMATACEAE



94 *Cedrela montana*
MELIACEAE
Cedro



95 *Cedrela montana*
MELIACEAE
Cedro

VU

VU

Municipios de Garzón y Gigante, Huila, COLOMBIA

Plantas Comunes del Sendero Mágico del Cerro Páramo de Miraflores

Jorge L. Peña¹, Erik C. Gaitán-López¹ & José Willington Yáñez²


¹Universidad Surcolombiana, ²Grupo de Monitoreo Águila Real de Montaña - Yareit

Fotos: Jorge L. Peña & Erik C. Gaitán-López. Producido por Jorge L. Peña (jlmontano87@gmail.com) con la asistencia de Valéria Sampaio & Juliana Philipp, Field Museum. Agradecimientos: Jeison Rosero, Leopoldo Martínez, Andrés Orejuela, Herbario SURCO, Wild Second.


© Peña J.L. (2024) CC BY-NC 4.0. Los trabajos con esta licencia son libres de usar / compartir / remezclar con atribución, pero no permiten el uso comercial del trabajo original.

[fieldguides.fieldmuseum.org]


[1745] versión 1 11/2024



96 *Guarea* sp.
MELIACEAE
Cedrillo




97 *Ficus* sp. 1
MORACEAE
Caucho



98 *Ficus* sp. 1
MORACEAE
Caucho



99 *Ficus* sp. 2
MORACEAE
Caucho



100 *Ficus* sp. 2
MORACEAE
Caucho



101 *Ficus* sp. 2
MORACEAE
Caucho




102 *Ficus* sp. 3
MORACEAE
Caucho



103 *Ficus* sp. 3
MORACEAE
Caucho



104 *Ficus* sp. 3
MORACEAE
Caucho



105 *Fuchsia venusta*
ONAGRACEAE
Bailarina



106 *Fuchsia venusta*
ONAGRACEAE
Bailarina



107 *Acianthera sicaria*
ORCHIDACEAE
Orquídea



108 *Acianthera sicaria*
ORCHIDACEAE
Orquídea



109 *Epidendrum flabellilobatum*
ORCHIDACEAE
Orquídea



110 *Epidendrum fusagasugaense*
ORCHIDACEAE
Orquídea

END

END

Municipios de Garzón y Gigante, Huila, COLOMBIA

Plantas Comunes del Sendero Mágico del Cerro Páramo de Miraflores

Jorge L. Peña¹, Erik C. Gaitán-López¹ & José Willington Yáñez²

¹Universidad Surcolombiana, ²Grupo de Monitoreo Águila Real de Montaña - Yareit

Fotos: Jorge L. Peña & Erik C. Gaitán-López. Producido por Jorge L. Peña (jlmontano87@gmail.com) con la asistencia de Valéria Sampaio & Juliana Philipp, Field Museum. Agradecimientos: Jeison Rosero, Leopoldo Martínez, Andrés Orejuela, Herbario SURCO, Wild Second.




© Peña J.L. (2024) CC BY-NC 4.0. Los trabajos con esta licencia son libres de usar / compartir / remezclar con atribución, pero no permiten el uso comercial del trabajo original.

[fieldguides.fieldmuseum.org]


[1745] versión 1 11/2024



111 *Epidendrum fusagasugaense*
ORCHIDACEAE
Orquídea



112 *Epidendrum leucochilum*
ORCHIDACEAE
Orquídea



113 *Epidendrum leucochilum*
ORCHIDACEAE
Orquídea



114 *Epidendrum schistochilum*
ORCHIDACEAE
Orquídea



115 *Epidendrum schistochilum*
ORCHIDACEAE
Orquídea



116 *Epidendrum* sp. 1
ORCHIDACEAE
Orquídea




117 *Epidendrum* sp. 1
ORCHIDACEAE
Orquídea



118 *Epidendrum* sp. 2
ORCHIDACEAE
Orquídea



119 *Epidendrum* sp. 2
ORCHIDACEAE
Orquídea




120 *Lockhartia longifolia*
ORCHIDACEAE
Orquídea



121 *Lockhartia longifolia*
ORCHIDACEAE
Orquídea




122 *Odontoglossum luteopurpureum*
ORCHIDACEAE
Orquídea



123 *Pleurothallis cordata*
ORCHIDACEAE
Orquídea



124 *Pleurothallis cordata*
ORCHIDACEAE
Orquídea



125 *Pleurothallis matudana*
ORCHIDACEAE
Orquídea

END

Municipios de Garzón y Gigante, Huila, COLOMBIA

Plantas Comunes del Sendero Mágico del Cerro Páramo de Miraflores

Jorge L. Peña¹, Erik C. Gaitán-López¹ & José Willington Yáñez²

¹Universidad Surcolombiana, ²Grupo de Monitoreo Águila Real de Montaña - Yareit

Fotos: Jorge L. Peña & Erik C. Gaitán-López. Producido por Jorge L. Peña (jlmontano87@gmail.com) con la asistencia de Valéria Sampaio & Juliana Philipp, Field Museum. Agradecimientos: Jeison Rosero, Leopoldo Martínez, Andrés Orejuela, Herbario SURCO, Wild Second.



© Peña J.L. (2024) CC BY-NC 4.0. Los trabajos con esta licencia son libres de usar / compartir / remezclar con atribución, pero no permiten el uso comercial del trabajo original.

[fieldguides.fieldmuseum.org]

[1745] versión 1 11/2024



126 *Pleurothallis matudana*
ORCHIDACEAE
Orquídea



127 *Pleurothallis microcardia*
ORCHIDACEAE
Orquídea



128 *Pleurothallis microcardia*
ORCHIDACEAE
Orquídea



129 *Pleurothallis* sp.
ORCHIDACEAE
Orquídea



130 Sp. 1
ORCHIDACEAE
Orquídea




131 Sp. 1.
ORCHIDACEAE
Orquídea



132 Sp. 1
ORCHIDACEAE
Orquídea



133 Sp. 2
ORCHIDACEAE
Orquídea



134 Sp. 2
ORCHIDACEAE
Orquídea




135 *Castilleja arvensis*
OROBANCHACEAE
Cresta de Gallo



136 *Oxalis* cf. *fendleri*
OXALIDACEAE
Trébol amarillo



137 *Bocconia frutescens*
PAPAVERACEAE
Trompeto



138 *Passiflora arborea*
PASSIFLORACEAE
Granadillo



139 *Passiflora arborea*
PASSIFLORACEAE
Granadillo



140 *Passiflora arborea*
PASSIFLORACEAE
Granadillo

Municipios de Garzón y Gigante, Huila, COLOMBIA

Plantas Comunes del Sendero Mágico del Cerro Páramo de Miraflores

Jorge L. Peña¹, Erik C. Gaitán-López¹ & José Willington Yáñez²

¹Universidad Surcolombiana, ²Grupo de Monitoreo Águila Real de Montaña - Yareit

Fotos: Jorge L. Peña & Erik C. Gaitán-López. Producido por Jorge L. Peña (jlmontano87@gmail.com) con la asistencia de Valéria Sampaio & Juliana Philipp, Field Museum. Agradecimientos: Jeison Rosero, Leopoldo Martínez, Andrés Orejuela, Herbario SURCO, Wild Second.



© Peña J.L. (2024) CC BY-NC 4.0. Los trabajos con esta licencia son libres de usar / compartir / remezclar con atribución, pero no permiten el uso comercial del trabajo original.

[fieldguides.fieldmuseum.org]

[1745] versión 1 11/2024



141 *Passiflora cissana*
PASSIFLORACEAE
Granadillo rojo




142 *Passiflora cissana*
PASSIFLORACEAE
Granadillo rojo



143 *Passiflora cissana*
PASSIFLORACEAE
Granadillo rojo



144 *Peperomia rhombea*
PIPERACEAE
Peperomia



145 *Peperomia* sp.
PIPERACEAE
Peperomia



146 *Peperomia sympodialis*
PIPERACEAE
Peperomia



147 *Piper crassinervium*
PIPERACEAE
Cordoncillo



148 *Piper* cf. *holtonii*
FAMILY
Cordoncillo



149 *Piper lanceifolium*
PIPERACEAE
Cordoncillo




150 *Piper* cf. *eriopodon*
PIPERACEAE
Cordoncillo



151 *Piper obliquum*
PIPERACEAE
Cordoncillo



152 *Piper obliquum*
PIPERACEAE
Cordoncillo



153 *Piper umbellatum*
PIPERACEAE
Cordoncillo



154 *Piper* sp. 1
PIPERACEAE
Cordoncillo



155 *Piper* sp. 1
PIPERACEAE
Cordoncillo

Municipios de Garzón y Gigante, Huila, COLOMBIA

Plantas Comunes del Sendero Mágico del Cerro Páramo de Miraflores

Jorge L. Peña¹, Erik C. Gaitán-López¹ & José Willington Yáñez²

¹Universidad Surcolombiana, ²Grupo de Monitoreo Águila Real de Montaña - Yareit

Fotos: Jorge L. Peña & Erik C. Gaitán-López. Producido por Jorge L. Peña (jlmontano87@gmail.com) con la asistencia de Valéria Sampaio & Juliana Philipp, Field Museum. Agradecimientos: Jeison Rosero, Leopoldo Martínez, Andrés Orejuela, Herbario SURCO, Wild Second.

© Peña J.L. (2024) CC BY-NC 4.0. Los trabajos con esta licencia son libres de usar / compartir / remezclar con atribución, pero no permiten el uso comercial del trabajo original.

[fieldguides.fieldmuseum.org]

[1745] versión 1 11/2024



156 *Piper* sp. 1
PIPERACEAE
Cordoncillo




157 *Piper* sp. 2
PIPERACEAE
Cordoncillo




158 *Piper* sp. 2
PIPERACEAE
Cordoncillo



159 *Piper* sp. 3
PIPERACEAE
Cordoncillo



160 *Piper* sp. 3
PIPERACEAE
Cordoncillo



161 *Retrophyllum rospigliosii*
PODOCARPACEAE
Pino colombiano
VU



162 *Clavija* sp.
PRIMULACEAE



163 *Clavija* sp.
PRIMULACEAE



164 *Rubus rosifolius*
ROSACEAE
Frambuesa



165 *Rubus rosifolius*
ROSACEAE
Frambuesa



166 *Cinchona pubescens*
RUBIACEAE
Quina roja




167 *Cinchona pubescens*
RUBIACEAE
Quina roja



168 *Cinchona pubescens*
RUBIACEAE
Quina roja



169 *Palicourea* sp.
RUBIACEAE
Cafetillo



170 *Palicourea* sp.
RUBIACEAE
Cafetillo

Municipios de Garzón y Gigante, Huila, COLOMBIA

Plantas Comunes del Sendero Mágico del Cerro Páramo de Miraflores

Jorge L. Peña¹, Erik C. Gaitán-López¹ & José Willington Yáñez²

¹Universidad Surcolombiana, ²Grupo de Monitoreo Águila Real de Montaña - Yareit

Fotos: Jorge L. Peña & Erik C. Gaitán-López. Producido por Jorge L. Peña (jlmontano87@gmail.com) con la asistencia de Valéria Sampaio & Juliana Philipp, Field Museum. Agradecimientos: Jeison Rosero, Leopoldo Martínez, Andrés Orejuela, Herbario SURCO, Wild Second.



© Peña J.L. (2024) CC BY-NC 4.0. Los trabajos con esta licencia son libres de usar / compartir / remezclar con atribución, pero no permiten el uso comercial del trabajo original.

[fieldguides.fieldmuseum.org]

[1745] versión 1 11/2024



171 *Posoqueria* sp.
RUBIACEAE
Jasmín de monte



172 *Zanthoxylum* sp.
RUTACEAE
Tachuelo



173 *Zanthoxylum* sp.
RUTACEAE
Tachuelo



174 *Siparuna* cf. *aspera*
SIPARUNACEAE
Limoncillo




175 *Siparuna* cf. *grandiflora*
SIPARUNACEAE
Limoncillo



176 *Siparuna* cf. *grandiflora*
SIPARUNACEAE
Limoncillo




177 *Siparuna lepidota*
SIPARUNACEAE
Limoncillo



178 *Smilax spinosa*
SMILACACEAE
Uña de gato




179 *Physalis peruviana*
SOLANACEAE
Uchuva




180 *Physalis peruviana*
SOLANACEAE
Uchuva



181 *Solanum anceps*
SOLANACEAE




182 *Solanum anceps*
SOLANACEAE



183 *Solanum suaveolens*
SOLANACEAE



184 *Solanum suaveolens*
SOLANACEAE



185 *Solanum viarum*
SOLANACEAE

Municipios de Garzón y Gigante, Huila, COLOMBIA

Plantas Comunes del Sendero Mágico del Cerro Páramo de Miraflores

Jorge L. Peña¹, Erik C. Gaitán-López¹ & José Willington Yáñez²

¹Universidad Surcolombiana, ²Grupo de Monitoreo Águila Real de Montaña - Yareit

Fotos: Jorge L. Peña & Erik C. Gaitán-López. Producido por Jorge L. Peña (jlmontano87@gmail.com) con la asistencia de Valéria Sampaio & Juliana Philipp, Field Museum. Agradecimientos: Jeison Rosero, Leopoldo Martínez, Andrés Orejuela, Herbario SURCO, Wild Second.



© Peña J.L. (2024) CC BY-NC 4.0. Los trabajos con esta licencia son libres de usar / compartir / remezclar con atribución, pero no permiten el uso comercial del trabajo original.

[fieldguides.fieldmuseum.org]

[1745] versión 1 11/2024



186 *Solanum viarum*
SOLANACEAE



187 *Solanum viarum*
SOLANACEAE



188 *Solanum sycophanta*
SOLANACEAE
Cucuo, Pepo



189 *Huerteia glandulosa*
TAPISCIACEAE
Cedrillo



190 *Huerteia glandulosa*
TAPISCIACEAE
Cedrillo



191 *Tropaeolum* sp.
TROPAEOLACEAE
Espuela de gallo



192 *Tropaeolum* sp.
TROPAEOLACEAE
Espuela de gallo



193 *Cecropia* cf. *angustifolia*
URTICACEAE
Yarumo



194 *Cecropia telenitida*
URTICACEAE
Yarumo blanco



195 *Urera baccifera*
URTICACEAE
Ortiga



196 *Urera caracasana*
URTICACEAE
Pringamoza



197 *Lippia hirsuta*
VERBENACEAE
Salvio blanco



198 *Lippia hirsuta*
VERBENACEAE
Salvio blanco



199 *Viburnum* sp.
VIBURNACEAE
Mortiño



200 *Viola stipularis*
VIOLACEAE
Viola