

Peces de la Laguna Santa Rosa de Sapuara Barrancominas – Guainía, - Colombia

Fotos de Carlos Velandia-Barragán; Lina Vásquez; Engelbert Chávez. Producido por: Carlos Velandia-Barragán, Fundación IASSOS Varamientos, con el apoyo de César Villamil, Colectivo “Aves-tamiento en Humedales”.


© C. Velandia-Barragán [cavelandiab@correo.udistrital.edu.co].

[649] versión 1 12/2014



La laguna Santa Rosa de Sapuara, se localiza en el corregimiento de Barrancominas, departamento de Guainía, con coordenadas 3°40'11.39" Latitud Norte y 69°20'548" Latitud Oeste, entre los pueblos Sapuara y El Ubio, ubicado en el margen oriental del Río Guaviare que divide los departamentos de Vichada y Guainía; con una altura que varía de los 110 a los 130 msnm y 1km² de área alberga gran cantidad de flora y fauna, gracias a que no ha sido amenazado por la destrucción de hábitat, deforestación y pesca comercial que afecta otras zonas de la región, lo que ha garantizado condiciones necesarias para que la laguna albergue gran cantidad de ictiofauna. Su clima corresponde al sistema transicional de sabana tropical y selva húmeda tropical, con temperaturas promedio superiores a 27° C y humedad relativa 85%.

Este documento se realizó en el marco de la investigación Estudio de la ecología alimentaria de la Nutria Gigante de río (*Pteronura brasiliensis*); se capturaron e identificaron los individuos con el fin de caracterizar la posibles presas de la especie y enriquecer la información sobre la ictiofauna, la cual contribuye a la conservación de la nutria gigante de río ya que se encuentra en peligro de extinción (EN) en el Apéndice 1 del CITES.



1 *Boulengerella maculata*
AGUJÓN



2 *Triportheus angulatus*
ARENCA



3 *Pseudoplatystoma tigrinum*
BAGRE / PINTADILLO



4 *Leiarius marmoratus*
BAGRE SAPO / BARBUDO



5 *Prochilodus nigricans*
BOCACHICO



6 *Semaprochilodus insignis*
BOCACHICO REAL



7 *Brycon melanopterus*
BOCÓN / SABALO



8 *Plagioscion squamosissimus*
BURRA / CURVINATA




9 *Leporinus* sp.
CABEZA DE MANTECO



10 *Phractocephalus hemiliopterus*
CAJARO



11 *Serrasalmus rhombeus*
CARIBE NEGRO/ PIRAÑA
NEGRA



12 *Myleus rubripinnis*
CARIBE COLORES

Peces de la laguna Santa Rosa de Sapuara Barrancominas – Guainía, - Colombia

Fotos de Carlos Velandia-Barragán; Lina Vásquez; Engelbert Chávez. Producido por: Carlos Velandia-Barragán, Fundación IASSOS Varamientos, con el apoyo de César Villamil, Colectivo “Avestamiento en Humedales”.
© C. Velandia-Barragán [cavelandiab@correo.udistrital.edu.co].


[649] versión 1 12/2014



13 *Colossoma macropomum*
CHERNA / AMITANA



14 *Chalceus macrolepidotus*
COLIROJO



15 *Pterygoplichthys pardalis*
CUCHA/CUCHA NEGRA



16 *Ageneiosus atronatus*
DORADITO



17 *Hoplias malabaricus*
GUABINA / DORMILÓN



18 *Leporinus fasciatus*
GUARACÚ / OMIMA




19 *Laemolyta taeniata*
PLATANOTE / LISA



20 *Crenicichla saxatilis*
MATAGUARO



21 *Heros severus*
MOJARRA



22 *Astronotus ocellatus*
MOJARRA NEGRA / CARABASU



23 *Mesonauta egregius*
MOJARRITA BANDERA



24 *Piaractus brachipomus*
MOROCOTO/CACHAMA



25 *Pimelodus cf. blochii*
NICURO / PICALÓN



26 *Mylossoma duriventre*
PALOMETA



27 *Metynnis luna*
PAMPANO / MONEDA



28 *Myleus* sp.
PAMPANO GRANDE



29 *Cichla orinocensis*
PAVÓN



30 *Hydrolycus scomberoides*
PAYARA



31 *Rhaphiodon vulpinus*
PAYARIN / MACHETE



32 *Tetragonopterus* cf. *chalceus*
PECHITA / OJONA

Peces de la laguna Santa Rosa de Sapuara Barrancominas – Guainía, - Colombia

Fotos de Carlos Velandia-Barragán; Lina Vásquez; Engelbert Chávez. Producido por: Carlos Velandia-Barragán, Fundación IASSOS Varamientos, con el apoyo de César Villamil, Colectivo “Aves-tamiento en Humedales”.

© C. Velandia-Barragán [cavelandiab@correo.udistrital.edu.co].

[649] versión 1 12/2014



33 *Oxidora simphotesi*
SIERRA POPORA



34 *Semaprochilodus laticeps*
SAPUARA / YARAQUI




35 *Pellona castelnaeana*
SARDINATA / BACALAO



36 *Platydoras armatulus*
SIERRA



37 *Prochilodus nigricans*
BOCACHICO



38 LAGUNA SANTA ROSA



39 LAGUNA SANTA ROSA



40 LAGUNA SANTA ROSA



41 RIO GUAVIARE